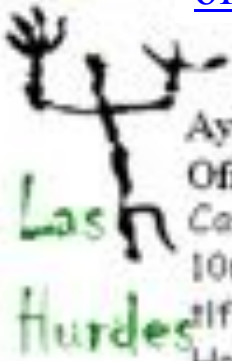


oficinadeturismo@caminomorisco.es



Ayuntamiento de Caminomorisco
Oficina de Turismo
Casa de la Cultura
10620 Caminomorisco (Cáceres)
tlf: 927 43 52 12 -
Horario: Miércoles a domingo
(10:00 a 14:00/16:30 a 19:30)



oficinadeturismo@ayto-caminomorisco.com

POSIBLE ITINERARIO

Primer Día
Mañana

Recorrido: **Caminomorisco-Cambrón-Cambroncino (10 MINUTOS)**

Lugares donde comer en Caminomorisco:

Hostal "Los Amigos" (927 43 52 48)
Hostal Restaurante "El Abuelo" (927 43 51 14)
Brasería "Rincón Hurdano" (648 50 41 58)

Visitas: parte antigua de la población
(Pueblo de Arriba): iglesia, calles,
horno tradicional.

-Grabado prehistórico "La Pisá de la Mora"
(a 1km, junto a la piscina natural).

-Ídolo-estela de la Edad del Bronce
(Casa de la Cultura de Caminomorisco).

-Cascada "El chorrerón del Tajo" (acceso por pista forestal: 7km. Ruta a pie desde Caminomorisco: 3km)

_ **Senda GR-10** (Caminomorisco-Casar de Palomero; 7km ida)



Cambrón: visitas: casco urbano, **Centro de Interpretación del Agua y Medio Ambiente** (senda de 1Km desde Cambrón. Consultar apertura con el Ayuntamiento de Caminomorisco, telf: 662 65 59 13)

-Ruta senderista "**Verea del correo**" de Caminomorisco a la presa de El Cerezal (10,5 km. 3h 30m -ida-)

Cambroncino: visitas: **Iglesia de Santa Catalina** (principios del siglo XVIII)

Tarde

Recorrido: **Caminomorisco-Pinofranqueado-Ovejuela (20MINUTOS)**

Ovejuela: visitas:


- “**Cascada del Chorrituelo**”, senda caminando desde el mismo pueblo, tiempo ida y vuelta: 1 HORA.
- Centro de Interpretación de la miel** (consultar apertura con el Ayuntamientos de Pinofranqueado. Telef: 927 67 41 81).
- Casco urbano, arquitectura típica.
- “**Cascada de Los Ángeles**”, acceso por pista forestal hasta mirador, tiempo ida en coche: 40 minutos, posibilidad de ver buitres leonados.
- Desvío de la pista principal hacia el **punte** medieval “de **los machos**” y vistas de las ruinas del **Convento de los Ángeles**, del siglo XIII-



Recorrido: **Ovejuela-Pinofranqueado-Caminomorisco (20 MINUTOS)**

Pinofranqueado: visitas:

- **Centro de Documentación de Las Hurdes**, con exposición permanente. Horario: Martes a viernes (de 9:30 a 14:30, de 16:00 a 18:00), Sábados (de 9:30 a 14:30). Telef: 927 67 41 33.
 - Casco urbano
- Donde comer:
- Hotel restaurante “El Castúo” (927 67 40 15)
 - Hotel restaurante “El Puente” (927 67 40 28/ 327))
 - Salones “El Puente II” (927 67 40 28)
 - Hostal restaurante “Los Ángeles” (927 67 80 44)



Segundo día
Mañana

Recorrido: **Caminomorisco-Vegas de Coria-Nuñomoral-El Gasco (40 MINUTOS)**

Nuñomoral, desvío a **Aceitunilla**: Grabado prehistórico al lado de la carretera y arquitectura tradicional en Aceitunilla.

El Cerezal: visitas:

-Ruta senderista hasta “El **Valle de los tejos**”.
(declarados Árbol Singular de Extremadura.
1,28 km desde presa de agua).

-Rutas senderistas Chorro El Gollete,
Martilandrán a El Chorro de la Miacera (10 km)

Martilandrán y **Fragosa**: arquitectura tradicional.
Paisajes desde el mirador del Cottolengo del Padre Alegre.

El Gasco: visitas:

-Casco urbano, **arquitectura típica** hurdana.

-Cascada “**Chorro de la Miacera**”. Senda, camino,
tiempo ida y vuelta: UNA HORA

-**Meandros** del río Malvellido.

-Miradores.

-“**Volcán de El Gasco**” (declaro Lugar de Interés Científico por el
Gobierno de Extremadura)

-Puestos de artesanía.

-**Centro de Interpretación de la vivienda hurdana**

(consultar apertura con el Ayuntamiento de Nuñomoral.
Telef: 927 43 30 02).

-Ruta senderista “Lombo de las viñas” de El Gasco al despoblado de
El Moral (Horcajo) (9,6 km).

Donde comer en El Gasco: Mesón “El Bodegón” (927 43 32 90).

Restaurante “Meancera” (667 57 08 37)



Recorrido: **El Gasco-Casares de Hurdes (35 MINUTOS)**

Casares de Hurdes: visitas:

-Miradores.

-Paisajes abancalados.

-Casco urbano.

-**Centro de Interpretación de la artesanía**, **La Huetre** (consultar apertura
con el Ayuntamiento de Casares de Hurdes. Telef: 927 67 61 72)

-Ruta senderista “Las Heras-presa de **Majá Robledo**” (8,14 km. 3h 15m
-ida-)

Donde comer: Bar Restaurante “Montesol” (Casares de Hurdes. Telef: 669 41 79 59) -Pensión restaurante “Marisol”, La Huetre (927 67 60 58)

Recorrido: Casares de Las Hurdes-Riomalo de Arriba- Ladrillar- Cabezo- Las Mestas (45 MINUTOS)

- Pista forestal hacia la presa de Majá Robledo: paisaje, meandros, cultivos en bancales.
- Mirador de “Las Carrascas”**, a la izquierda de carretera hacia Riomalo de Arriba, vistas de los valles del Río Hurdano y Río Ladrillar.
- Arquitectura tradicional** hurdana en **Riomalo de Arriba**.
- Diversos tramos de la ruta senderista “Alfonso XIII” (21 km. 7h)
- Ruta senderista “La Antigua” (desde Ladrillar a Aceitunilla. 7km)

Las Mestas: Visitas:

- Río, Casco urbano, **Enebro centenario** declarado “Árbol Singular de Extremadura”

Donde comer: Las Mestas:

- Hospedería “Hurdes Reales” (927 43 41 39)
- Restaurante -Casa “El Tío Cirilo” (927 43 40 62)

Tarde:



Recorrido: Las Mestas- Las Batuecas (15 MINUTOS)

Batuecas: visitas:

- Convento del siglo XVI.
- Especies vegetales, posibilidad de ver cabras
- montesas (Parque natural).
- Pinturas rupestres
- Chorro, cascada de agua

Recorrido: Batuecas- Las Mestas-Riomalo de Abajo (30 MINUTOS)



Riomalo de Abajo: visitas:

- Meandro del Melero**, pista forestal (10 MINUTOS en coche, 30 MINUTOS a pie)
- Ruta senderista “Senda de los pescadores” (descenso al Meandro de El Melero. 7 km. 2h 30m)

Restaurantes:

- Hostal restaurante “El Labrador” (927 43 40 50 / 927 43 41 41)
- Hostal restaurante “Riomalo” (927 43 40 20)

Recorrido de vuelta: **Riomalo de Abajo-
Vegas de Coria- Caminomorisco** (30 MINUTOS)

Tercer día
Mañana



Recorrido: **Caminomorisco-
Casar de palomero** (10 MINUTOS)

Casar de Palomero: visitas:

- **Barrio judío**.
- Iglesia parroquial del Espíritu Santo, ermitas de la Cruz Bendita, del Alto del Gamo, del Santo Cordero y de San Marcos.
- **Centro de Interpretación del olivo** (consultar apertura con el Ayuntamiento de Casar de Palomero. Telef: 927 43 60 02)
- **Grabado prehistórico**
“La Piedra de la Rueda” (a la salida del pueblo, tiempo: 15 MINUTOS)
- Ruta senderista al “**Pico de Altamira**” (3,14 km).

Restaurantes:

- Hostal Restaurante “La posada del Casar” (927 43 64 10)

Azabal: Parte antigua del pueblo. **Petroglifos** de “EL lagar de la hoya” y “La vega-cha del rozo” (a 1km del casco urbano).



Tarde

Recorrido: **Caminomorisco-Pueblos Río Esperabán** (20 MINUTOS)

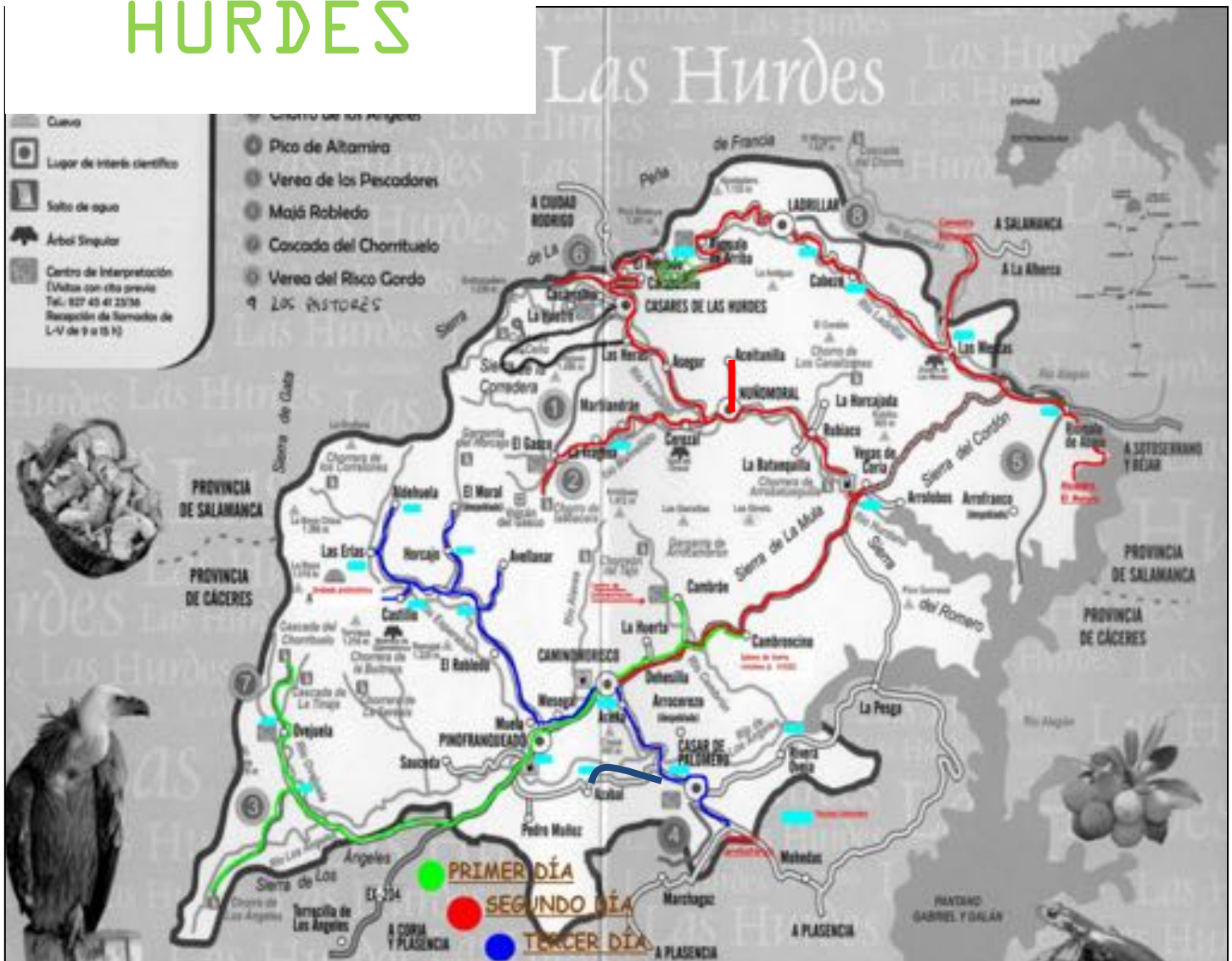
Recorrido por las siete alquerías del valle del río Esperabán, arquitectura tradicional, paisajes y piscinas naturales en época estival.

Visitas:

- Despoblado de **El Moral** (sendero desde **Horcajo**, una hora ida y vuelta).
- Grabado prehistórico de “**El tesito de los cuchillos**” (sendero desde **El Castillo**, una hora ida y vuelta)
- Ruta senderista “**Madroñera de Guijarro Blanco**” (declarada Árbol Singular de Extremadura, desde El Castillo. 1,9 km)



ITINERARIO / LAS HURDES



También puede obtener información en la oficina de turismo de Casares de Hurdes. Teléfono: 927 67 61 91. ofturismocasaresdelashurdes@hotmail.es), en el Centro de Documentación de Las Hurdes, en Pinofranqueado (de martes a sábados. Teléfono: 927 67 41 33) y en los distintos CENTROS DE INTERPRETACIÓN de Las Hurdes.

...Y pueden visitar las páginas:

www.todohurdes.com

www.mancomunidadhurdes.org

www.lashurdesdestinonatural.com

www.aytocaminomorisco.com/rutas

Facebook: [Hurdes Turismo Caminomorisco](https://www.facebook.com/HurdesTurismoCaminomorisco).

www.caminomorisco.es/oficina-de-turismo

...para obtener toda la información necesaria.

Deseamos que tengan una feliz estancia en nuestra comarca.