



Ayuntamiento de Caminomorisco  
Oficina de Turismo  
Casa de la Cultura  
10620 Caminomorisco (Cáceres)  
Tlf: 927 43 52 12 - 927 43 53 29  
Horario: Miércoles a domingo  
(10:00 a 14:00/16:30 a 19:30)



[oficinadeturismo@ayto-caminomorisco.com](mailto:oficinadeturismo@ayto-caminomorisco.com)

Desde la Oficina de Turismo de Caminomorisco, se le envía información solicitada sobre la comarca de Las Hurdes.

Para cualquier otra información, estaremos encantados de atenderles en la propia oficina de turismo de Caminomorisco (de miércoles a domingo), de Casares de Hurdes (de viernes a domingo. teléfono: 927 67 61 91. [ofturismocasaresdelashurdes@hotmail.es](mailto:ofturismocasaresdelashurdes@hotmail.es)) o en el Centro de Documentación de Las Hurdes, en Pinofranqueado (de martes a sábados. Teléfono: 927 67 41 33).

Le informamos que también pueden visitar las páginas:  
[www.todohurdes.com](http://www.todohurdes.com)  
[www.mancomunidadhurdes.org](http://www.mancomunidadhurdes.org)  
[www.lashurdesdestinonatural.com](http://www.lashurdesdestinonatural.com)  
[www.aytocaminomorisco.com/rutas](http://www.aytocaminomorisco.com/rutas)  
[www.facebook.com/ayuntamiento.caminomorisco](https://www.facebook.com/ayuntamiento.caminomorisco)

...para obtener toda la información necesaria.

Esperamos su visita y que tengan una feliz estancia en nuestra comarca.

Reciba un cordial saludo.

## POSIBLE ITINERARIO

Primer Día  
Mañana

Recorrido: **Caminomorisco-Cambrón-Cambroncino (10 MINUTOS)**

Lugares donde comer en Caminomorisco:

Hotel Rural “Cristania” (927 43 53 38)  
Hostal “Los Amigos” (927 43 52 48)  
Hostal Restaurante “El Abuelo” (927 43 51 14)  
Restaurante “Rincón Hurdano” (927 43 51 55)

Visitas: parte antigua de la población  
(Pueblo de Arriba): iglesia, calles,  
horno tradicional.

-Grabado prehistórico “La Pisá de la Mora”  
(a 1km, junto a la piscina natural).


-Ídolo-estela de la Edad del Bronce  
(Casa de la Cultura de Caminomorisco).

-Cascada “El chorrerón del Tajo”  
(acceso por pista forestal: 7km. Ruta a pie desde Caminomorisco: 3km)

**Cambrón:** visitas: casco urbano, **Centro de Interpretación del Agua y Medio Ambiente** (senda de 1Km desde Cambrón. Consultar apertura con el Ayuntamiento de Caminomorisco, telf: 927 43 51 93)

-Ruta senderista “**Verea del correo**” de Caminomorisco a la presa de El Cerezal (10,5 km. 3h 30m –ida-)

**Cambroncino:** visitas: **Iglesia de Santa Catalina** (principios del siglo XVIII)



## Tarde

### Recorrido: **Caminomorisco-Pinofranqueado-Ovejuela (20MINUTOS)**

**Ovejuela:** visitas:


- “**Cascada del Chorrituelo**”, senda caminando desde el mismo pueblo, tiempo ida y vuelta: DOS HORAS.
- Centro de Interpretación de la miel** (consultar apertura con el Ayuntamientos de Pinofranqueado. Telef: 927 67 41 81).
- Casco urbano, arquitectura típica.
- “**Cascada de Los Ángeles**”, acceso por pista forestal hasta mirador, tiempo ida en coche: 40 minutos, posibilidad de ver buitres leonados.
- Desvío de la pista principal hacia el **punte** medieval “de **los machos**” y vistas de las ruinas del **Convento de los Ángeles**, del siglo XIII-



### Recorrido: **Ovejuela-Pinofranqueado-Caminomorisco (20 MINUTOS)**

**Pinofranqueado:** visitas:

- **Centro de Documentación de Las Hurdes**, con exposición permanente. Horario: Martes a viernes (de 9:30 a 14:30, de 16:00 a 18:00), Sábados (de 9:30 a 14:30).
  - Casco urbano
- Donde comer:
- Hotel restaurante “El Castúo” (927 67 40 15)
  - Hotel restaurante “El Puente” (927 67 40 28/ 327))
  - Salones “El Puente II” (927 67 40 28)
  - Hostal restaurante “Los Ángeles” (927 67 80 44)





Segundo día  
Mañana

Recorrido: **Caminomorisco-Vegas de Coria-Nuñomoral-El Gasco (40 MINUTOS)**

**Nuñomoral**, desvío a **Aceitunilla**: Grabado prehistórico al lado de la carretera y arquitectura tradicional en Aceitunilla.

**El Cerezal**: visitas:

-Ruta senderista hasta “El **Valle de los tejos**”.  
(declarados Árbol Singular de Extremadura.  
1,28 km desde presa de agua).

-Ruta senderista desde Martilandrán a El Chorro  
De la Miacera (3, 97 km)

**Martilandrán** y **Fragosa**: arquitectura tradicional.  
Paisajes desde el mirador del Cottolengo del Padre  
Alegre.

**El Gasco**: visitas:

-Casco urbano, **arquitectura típica** hurdana.

-Cascada “**Chorro de la Miacera**”. Senda, camino,  
tiempo ida y vuelta: UNA HORA

-**Meandros** del río Malvellido.

-Miradores.

-“**Volcán de El Gasco**” (declaro Lugar de Interés  
Ciéntífico por el Gobierno de Extremadura)

-Puestos de artesanía.

-**Centro de Interpretación de la vivienda hurdana**  
(consultar apertura con el Ayuntamiento de  
Nuñomoral. Telef: 927 43 30 02).

-Ruta senderista “Lombo de las viñas” de El Gasco al despoblado de  
El Moral (Horcajo) (9,6 km).

Donde comer en El Gasco: Mesón “El Bodegón” (927 43 32 90)



Recorrido: **El Gasco-Casares de Hurdes (35 MINUTOS)**

**Casares de Hurdes**: visitas:

-Miradores.

-Paisajes abancalados.

-Casco urbano.

-**Centro de Interpretación de la artesanía**, **La Huetre** (consultar apertura  
con el Ayuntamiento de Casares de Hurdes. Telef: 927 67 61 72)

-Ruta senderista “Las Heras-presa de **Majá Robledo**” (8,14 km. 3h 15m  
-ida-)

Donde comer:-Pensión restaurante “Marisol”, La Huetre (927 67 60 58)

Recorrido: **Casares de Las Hurdes-Riomalo de Arriba- Ladrillar- Cabezo- Las Mestas (45 MINUTOS)**

-Pista forestal hacia la presa de Majá Robledo: paisaje, meandros, cultivos en bancales.

-**Mirador de “Las Carrascas”**, a la izquierda de carretera hacia Riomalo de Arriba, vistas de los valles del Río Hurdano y Río Ladrillar.

-**Arquitectura tradicional** hurdana en **Riomalo de Arriba**.

-Diversos tramos de la ruta senderista “Alfonso XIII” (21 km. 7h )

-Ruta senderista “La Antigua” (desde Ladrillar a Aceitunilla. 7km)

**Las Mestas:** Visitas:

-Río, Casco urbano, **Enebro centenario** declarado “Árbol Singular de Extremadura”

Donde comer: Las Mestas:

-Hospedería “Hurdes Reales” (927 43 41 39)

-Restaurante -Casa “El Tío Cirilo” (927 43 40 62)

Tarde:



Recorrido: **Las Mestas- Las Batuecas (15 MINUTOS)**

**Batuecas:** visitas:

- Convento del siglo XVI.
- Especies vegetales, posibilidad de ver cabras
- montesas (Parque natural).
- Pinturas rupestres
- Chorro, cascada de agua



Recorrido: **Batuecas- Las Mestas-Riomalo de Abajo (30 MINUTOS)**

**Riomalo de Abajo:** visitas:

- Meandro del Melero**, pista forestal (10 MINUTOS en coche, 30 MINUTOS a pie)
- Ruta senderista “Senda de los pescadores” (descenso al Meandro de El Melero. 7 km. 2h 30m )

Restaurantes:

- Hostal restaurante “El Labrador” (927 43 40 50 / 927 43 41 41)
- Hostal restaurante “Riomalo” (927 43 40 20)

Recorrido de vuelta:

**Riomalo de Abajo- Vegas de Coria-  
Caminomorisco (30 MINUTOS)**



Tercer día  
Mañana

Recorrido: **Caminomorisco- Casar de palomero (10 MINUTOS)**

**Casar de Palomero:** visitas:

- Barrio judío.**
- Iglesia parroquial del Espíritu Santo, ermitas de la Cruz Bendita, del Alto del Gamo, del Santo Cordero y de San Marcos.
- Centro de Interpretación del olivo** (consultar apertura con el Ayuntamiento de Casar de Palomero. Telef: 927 43 60 02)
- Grabado prehistórico**  
“La Piedra de la Rueda” (a la salida del pueblo, tiempo: 15 MINUTOS)
- Ruta senderista al “**Pico de Altamira**” (3,14 km).

Restaurantes:

- Hostal Restaurante “La posada del Casar” (927 43 64 10)

**Azabal:** Parte antigua del pueblo. **Petroglifos** de “EL lagar de la hoya” y “La vega-cha del rozo” (a 1km del casco urbano).






## Tarde

### Recorrido: **Caminomorisco-Pueblos Río Esperabán (20 MINUTOS)**

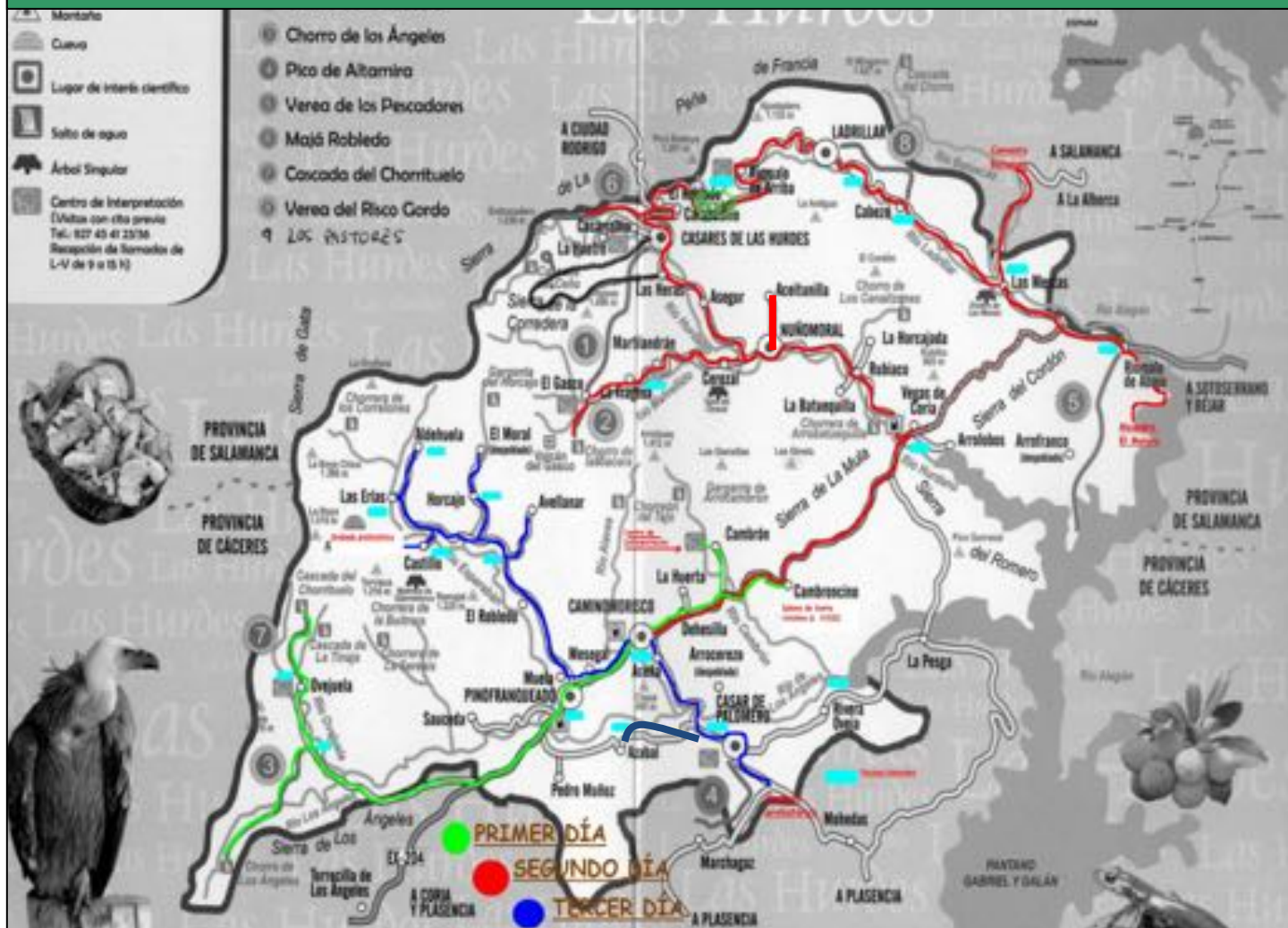
Recorrido por las siete alquerías del valle del río Esperabán, arquitectura tradicional, paisajes y piscinas naturales en época estival.

Visitas:

- Despoblado de **El Moral** (sendero desde **Horcajo**, una hora ida y vuelta).
- Grabado prehistórico de “**El tesito de los cuchillos**” (sendero desde **El Castillo**, una hora ida y vuelta)
- Ruta senderista “**Madroñera de Guijarro Blanco**” (declarada Árbol Singular de Extremadura, desde El Castillo. 1,9 km)



# ITINERARIO / LAS HURDES



PRIMER DÍA ●

SEGUNDO DÍA ●

TERCER DÍA ●