

*La antigua Calabazas, asentada en el centro del histórico Camino Morisco que recorre la comarca hurdana,*

# Paseos por Caminomorisco

*ofrece multitud de sendas que seguir por sus cuatro costados.*



Ayuntamiento de Caminomorisco.



## Paseos por Caminomorisco

Escala del mapa: 1:25.000  
(1cm = 250metros)

- 1 Vista del Cauce: Caminomorisco-Lugar de Cambón. Señalada.
- 2 Ruta GR-10 por Caminomorisco. Señalada.
- 3 Ruta a pie al chorrocerón del tajo. Itia. Tramo de ascenso.
- 4 Piscina natural y grabado prehistórico "La pisa de la moza".
- 5 Teso de "Las chozas". Vistas panorámicas.
- 6 Petroglifo de "Las Trabillas". 2.5km. Cartel inicio de ruta.
- 7 Pista Caminomorisco-Rocapineiro-ermita portillo de La Huerta.
- 8 Sesda al despaldado de Arrocerzo.
- 9 Paseos por las huertas de Vigarredonda. Río Alvea.
- 10 Paseos por las fincas de "El Madroñal". Río Alvea.
- 11 Inicio de pistas forestales al "Chorrocerón del tajo" y pantano de Caminomorisco.

█ Carretera EX-204  
█ Pistas de tierra  
█ Senderos  
█ Ríos y arroyos

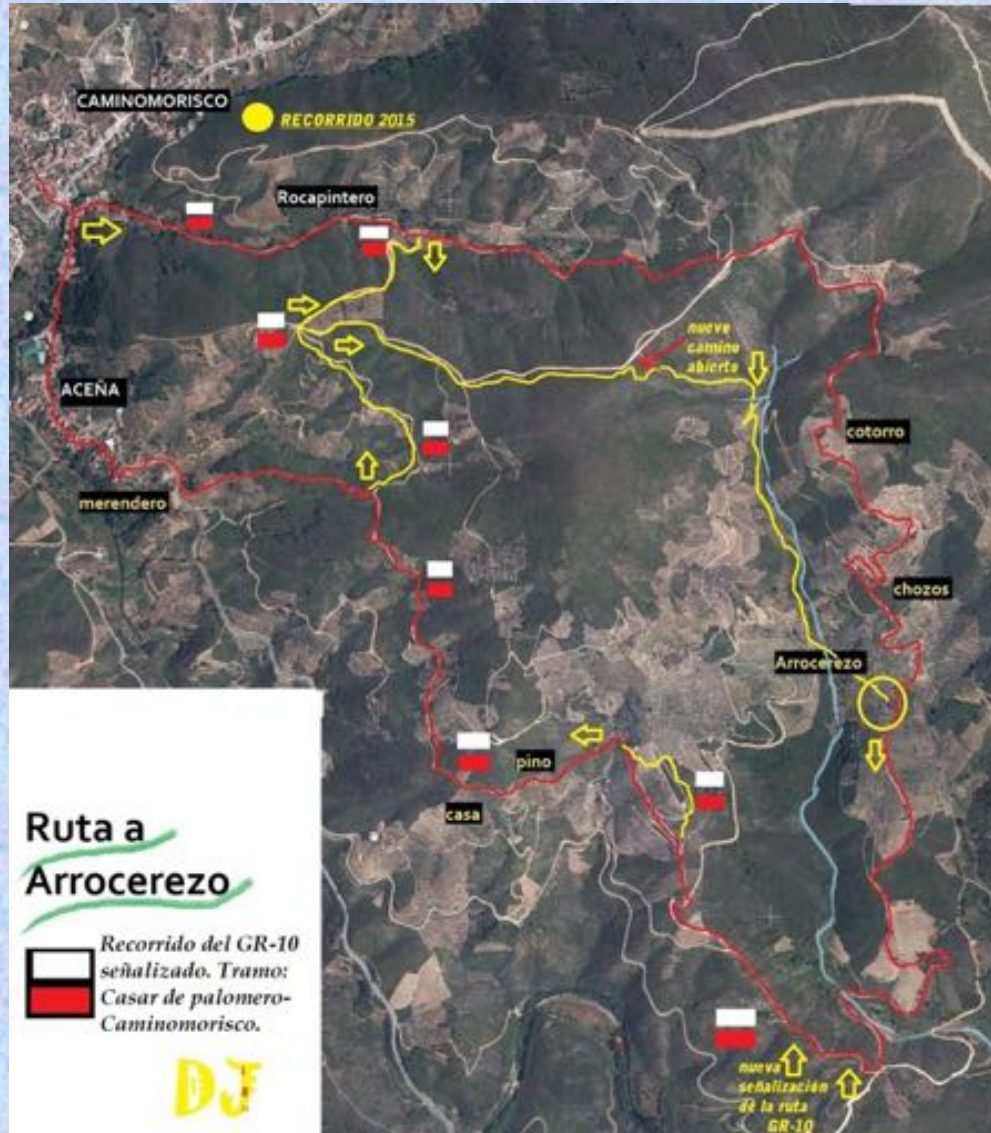
Puntos de vistas panorámicas.  
 Tramos de ascenso. Ida  
 Tramos Bajos o descenso. Ida.  
 Oficina de Turismo.

**Respeten en todo momento el entorno y las propiedades privadas que encuentren en su recorrido.**

Oficina de Turismo de Caminomorisco  
 Oficina de Turismo  
 Casa de la Cultura  
 30620 Caminomorisco (Murcia)  
 Tel: 927 41 52 12 -  
 Horario: Miércoles a Domingo  
 09:00 a 14:00 / 16:30 a 19:30
















**Ruta a pie al "Chorrerón del tajo" desde Caminomorisco**

Ida: 1 hora  
30 minutos

4 km

Logo of the organization: **Organización de Promotores de Turismo del Valle de los Rios**  
Caminomorisco, Valle de los Rios, Provincia de Cotacachi, Cantón de Cotacachi, Municipio de Cotacachi, Bolivia



# Ruta: Caminomorisco - Lagar de Cambrón

  
Ayuntamiento de Caminomorisco  
Oficina de Turismo  
Casa de la Cultura  
10620 Caminomorisco (Cáceres)  
Tf: 927 43 52 12 - 927 43 53 29  
Horario: Miércoles a domingo  
(10:00 a 14:00/16:30 a 19:30)  
  
oficinadeturismo@ayto-caminomorisco.com

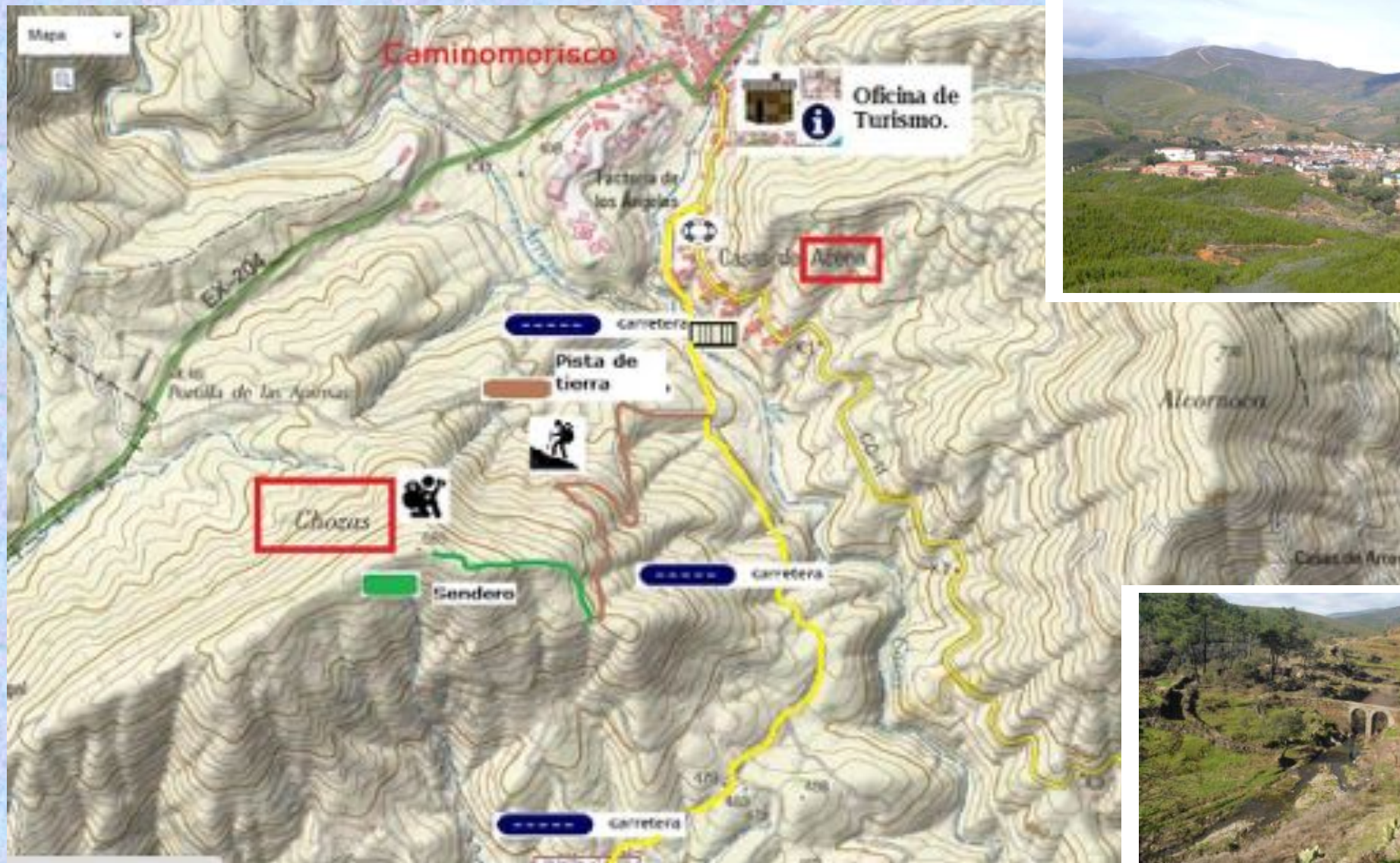




# CAMINOMORISCO









  
 Ayuntamiento de Caminomorisco  
 Oficina de Turismo  
 Casa de la Cultura  
 10620 Caminomorisco (Cáceres)  
 Teléfono: 927 43 52 12  
 Horario: Miércoles a domingo  
 (10.00 a 14.00/16.30 a 19.30)  
 oficinoturismo@oyte-caminomorisco.com

**petroglifo de "Las trabillas"**

idas:  
 1 hora  
 a pie

Grabados Rupetras  
 LAS HURDES

Caminomorisco Inicio de ruta

2,5 km

La Huerta  
 Dénasilla

camino  
 Antigua presa  
 descenso  
 pista

  
 Petroglifo

  
 Antigua presa

  
 descenso

  
 pista

  
 Dénasilla

  
 Inicio de ruta















**Ayuntamiento de Caminomorisco**

**Oficina de Turismo**

927 43 52 12

oficinadeturismo@ayto-caminomorisco.com

<http://www.aytocaminomorisco.com/oficina>

<http://www.aytocaminomorisco.com/rutas>

<http://www.aytocaminomorisco.com/eventos>

<https://www.facebook.com/pages/Hurdes-Turismo-Caminomorisco/383552371835716>

oficinadeturismo@ayto-caminomorisco.com

